

# RUTE PLANLÆGNING

MX5 KLUBBEN

360 ROADBOOKS

FRANK BERBEN-GRØSFJELD



# OM FRANK BERBEN-GRØSFJELD & 360 ROADBOOKS

JEG HAR SIDEN 2020 ARBEJDET PROFESSIONELT MED AT PLANLÆGGE KØRETURE OG UDGIVE 'TURBØGER' UNDER NAVNET **360 ROADBOOKS**.

JEG HAR KØRT MX5 (ND2) SIDEN 2021. BILEN KOMMER SÅ OFTE SOM MULIGT MED PÅ TUR I HELE EUROPA.

JEG HAR TILRETTELAGT TURE I FLERE LANDE - ISÆR I DANMARK, NORGE, EIFEL (DE) OG TOSCANA → TURBØGER MED RUTER I DET MESTE AF DANMARK, NORGE OG EIFEL.

NORGE ✓✓ TOSCANA ✓✓

DANMARK ✓✓ KROATIEN

EIFEL (DE) ✓✓ ITALIENSKE SØER

ALPERNE SVERIGE

SCOTLAND TYSKLAND



THE JOURNEY IS  
THE DESTINATION  
**HIT THE ROAD!**

# 360 ROADBOOKS

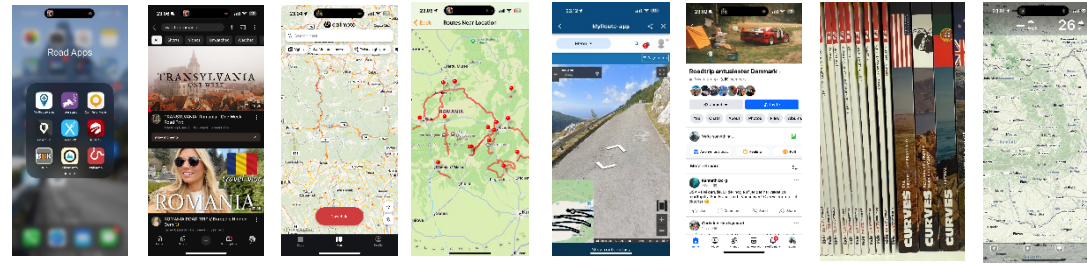
## ROUTEPLANLÆGNING

### OVERBLIK

Hvem  
Hvor  
Hvornår  
Mm.



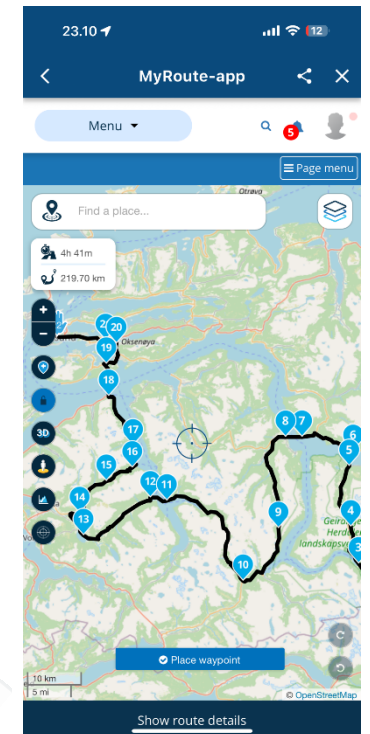
### DYBDEGÅENDE 'DESK RESEARCH'



### KORTLÆGNING



### TESTKØRSEL & FOTOGRAFI



ROUTEN  
FÆRDIGGØRES

# 360 ROADBOOKS

## ROUTEPLANLÆGNING

**OVERBLIK** → DYBDEGÅENDE DESK RESEARCH → KORTLÆGNING → TESTKØRSEL → FÆRDIGGØRELSE

**FÅ ET OVERBLIK OG TILPAS RUTEPLANLÆGNINGEN:**

- Hvem?
  - Hvilke køretøjer?
  - Hvilken kørestil?
  - Hvor mange?
- Hvor?
  - Hvilket område?
  - Transport til og fra området?
- Hvornår?
  - Hvilken årstid?
  - Hvor længe?
- Hvorfor?
  - Hvilket formål?



# 360 ROADBOOKS ROUTEPLANLÆGNING

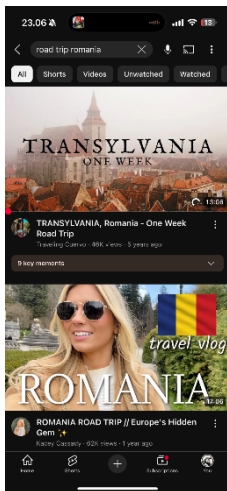
OVERBLIK → **DYBDEGÅENDE DESK RESEARCH** → KORTLÆGNING → TESTKØRSEL → FÆRDIGGØRELSE

## ADSKILLIGE KILDER 'STØVSUGES' FOR VIDEN OG GULDKORN:

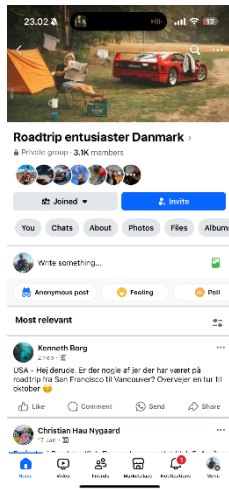
Hvad mener andre er de fedeste veje / ture, spændende seværdigheder, gode overnatningssteder og lækre spisesteder?  
Andet vigtig viden for at få det bedste ud af turen – fx praktisk info og tips.



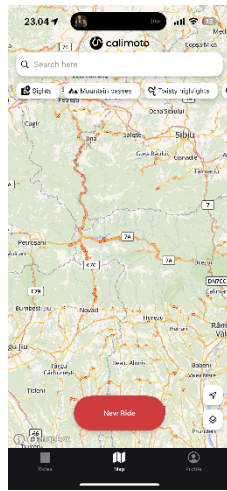
**FAGLITTERAT**  
UR (gammeldags  
bøger er stadigvæk  
klart den bedste kilde)



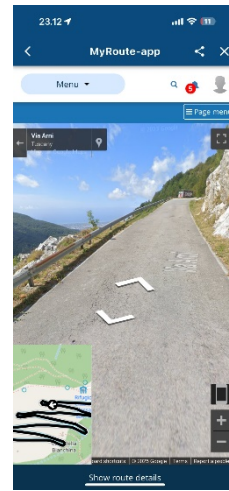
**YOUTUBE**




**SOCIALE  
NETVÆRK**



**CALIMOTO**  
(app der er god til at  
fremhæve de mest  
snoede veje)



**STREETVIEW**  
(check potentielt  
interessante  
vejstrækninger)



**APPS &  
HJEMMESIDE**  
R

Jeg bruger desuden typisk:

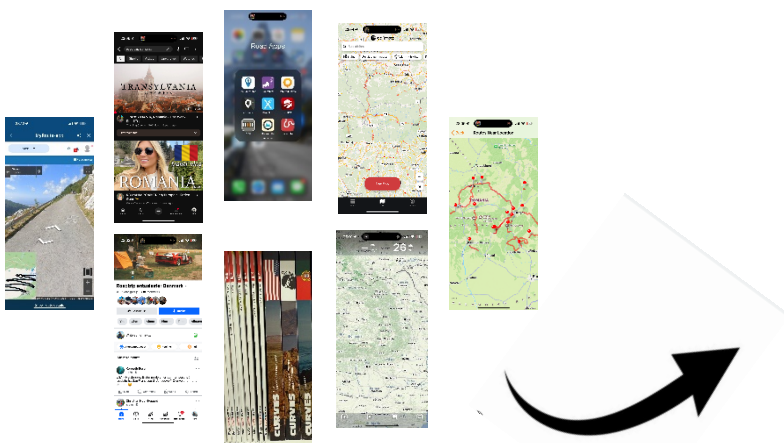
MapOut  
Google Earth  
Hotels.com  
Booking.com  
TripAdvisor  
World Heritage  
Green-Zones  
ChatGPT  
Flere nav. & rute apps

Og lokale apps eller  
hjemmesider:  
Fx. Vejvæsen,  
Turistinformation, Pässe.Info,  
Detaljerede kort fra  
myndigheder

# 360 ROADBOOKS

## ROUTEPLANLÆGNING

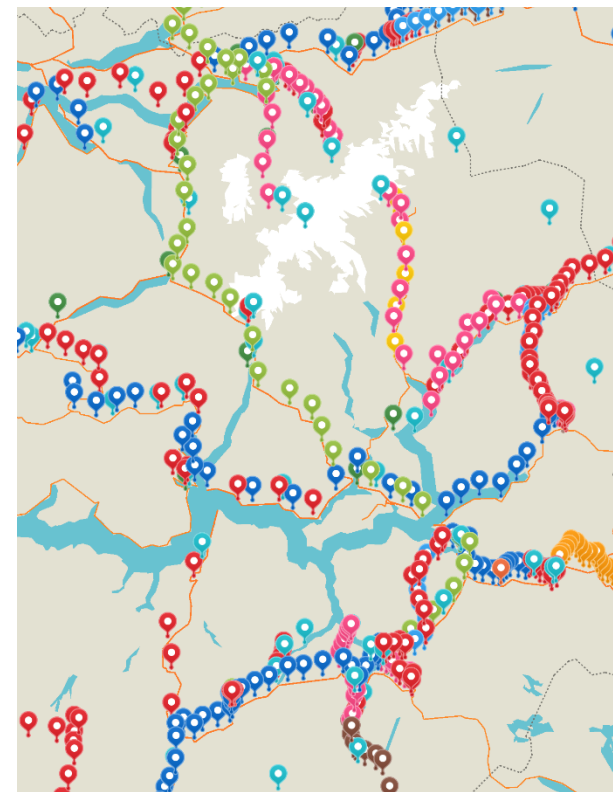
OVERBLIK → DYBDEGÅENDE DESK RESEARCH → **KORTLÆGNING** → TESTKØRSEL → FÆRDIGGØRELSE



KORTLÆGGER ALLE GULDKORN I  
**MAPS.ME** APPEN – en gratis, offline app  
med detaljeret OSM data  
(OpenStreetMap) og ubegrænset antal  
bogmærker.

SPÆNDENDE VEJE,  
SEVÆRDIGHEDER, HOTELLER OG  
RESTAURANTER FÅR ET FARVET  
BOGMÆRKE I APPEN.

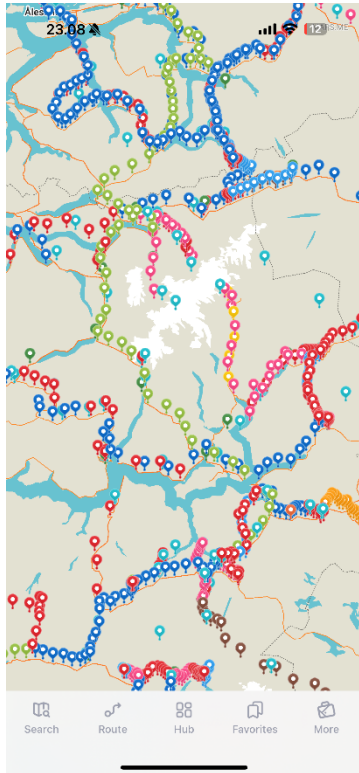
DE FØRSTE RUTEUDKAST LAVES.




# 360 ROADBOOKS

## ROUTEPLANLÆGNING

OVERBLIK → DYBDEGÅENDE DESK RESEARCH → KORTLÆGNING → **TESTKØRSEL** → FÆRDIGGØRELSE

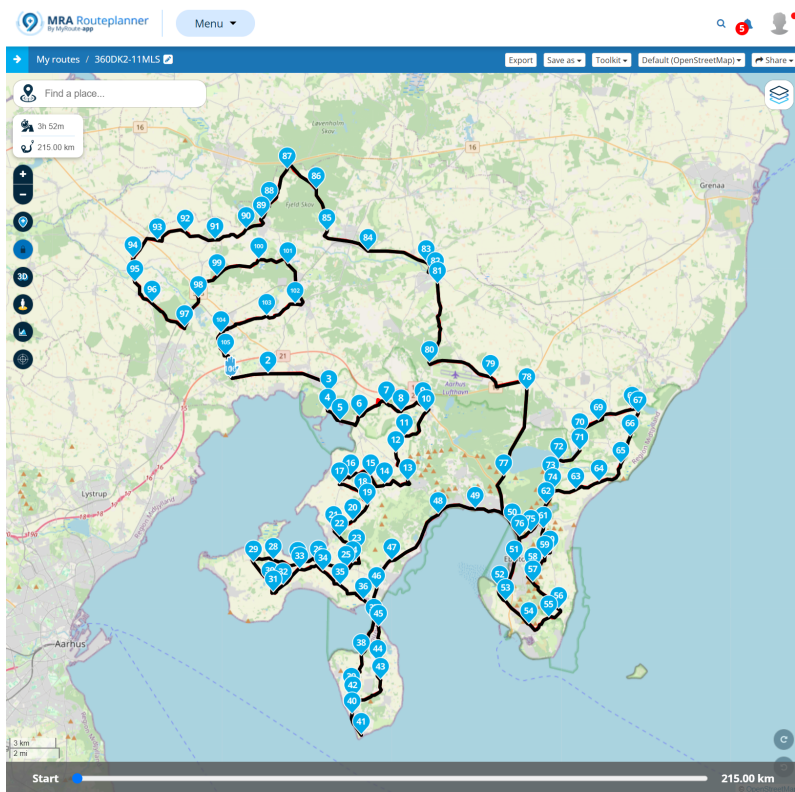


- RUTEUDKAST TESTKØRES
- ALTERNATIVE RUTER UNDERSØGES
- SEVÆRDIGHEDER BESØGES
- RUTEN FORFINES
- RUTEN KØRES ADSKILLIGE GANGE OG FOTOGRAFERES
- RUTEN FORFINES LIDT MERE INDTIL JEG ER HELT TILFREDS



# 360 ROADBOOKS ROUTEPLANLÆGNING

OVERBLIK → DYBDEGÅENDE DESK RESEARCH → KORTLÆGNING → TESTKØRSEL →  
**FÆRDIGGØRELSE**



RUTEN FÆRDIGGØRES I  
**MRA ROUTEPLANNER.**

Deres RouteLab er klart det bedste værktøj til rutebygning efter min mening.

RUTEN AFPRØVES I  
MRA ROUTEPLANNER MED  
FORSKELLIGE  
ALGORITMER (TomTom,  
Here, Google).

GPX & KML  
NAVIGATIONSFILER LAVES  
- OGSÅ I MRA  
ROUTEPLANNER.



RUTEN PRÆSENTERES I  
ET ROADBOOK  
&  
NAVIGATIONSFILERNE  
DELES

(Husk at prøvekøre ruten en  
sidste gang, lige inden en  
organiseret gruppetur)



# 360 ROADBOOKS

## ROUTEPLANLÆGNING

**FOR LANGE TURE.** Det er let at være for optimistisk med hensyn til hvor mange kilometer man kan nå at køre, især ifm. gruppeture. Jeg plejer at afsætte cirka en time køretid per 45 kilometer. Omkring 150 – 200 km er som regel passende for en god heldagstur på småveje, plus evt. transportstrækninger. Så er der også tid til hygge og seværdigheder.

**GRUPPETURE MED MANGE VEJKRYDS ELLER TRAFIKLYS.** Det bliver næsten umuligt at holde sammen på gruppen. Især ifm. venstresving og trafiklys på trafikkerede veje. Undgå decideret bykørsel medmindre der er en rigtig god grund til det.


**LAVE RUTER I GOOGLE MAPS.** Google Maps har strenge begrænsninger for antallet af waypoints på ruten. Hvis afstanden mellem waypoints bliver for lang, så vælger Google som regel en kedelig hovedvej som rute. Det er stort set umuligt at lave en spændende heldagstur i Google. Det er også svært at pause og genoptage ruten undervejs.

**FØLGE TILFÆLDIGE RUTER FRA RUTE APPS, MEDMINDRE RUTERNE ER UDFØRLIGT BESKREVET OG TESTET AF ANDRE.** Man kommer hurtigt til at spille masser af tid på at køre en tilfældig rute fra 'Jens', som uploadede en kedelig tur fra sit til grandkusinens hus.

**I EN MX5: KOPIERE RUTER FRA 'HR. OG FRU DANMARK' TURBØGER ELLER MARGUERITRUTEN.** Man kommer til at gå glip af de mest spændende småveje, hvor en MX5 rigtig kan komme til sin ret.



# 360 ROADBOOKS BØGERNE



MX5 KLUBBEN FÅR **15% RABAT** PÅ ALLE IKKE NEDSATTE PRODUKTER  
BRUG KODE **360MX5KLUB**

**360ROADBOOKS.COM**

